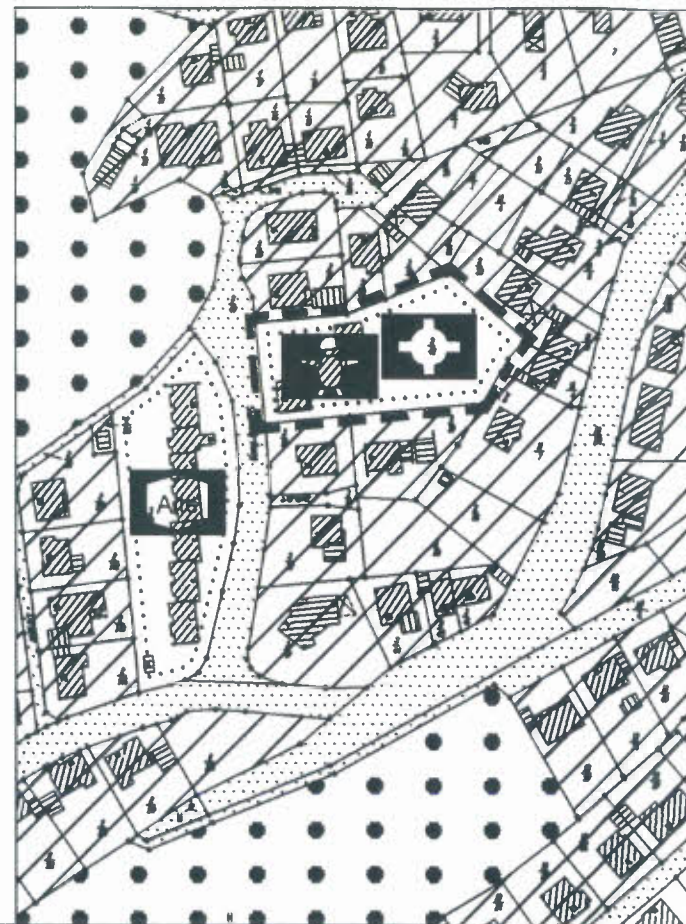


Bisher wirksame Flächennutzungsplandarstellung



Planzeichenerklärung

-  Wohnbauflächen
-  Flächen für den Gemeinbedarf
-  Straßenverkehrsflächen
-  Kindergarten
-  Altenheim
-  Kirche
-  Flächen für die Forstwirtschaft
-  Geltungsbereich der Anpassung

M. 1:2500

Es gilt die Baunutzungsverordnung (BauNVO)
in der Fassung der Bekanntmachung vom 23. Januar 1990

Plangrundlage:

ALK Geschb.-Nr. L4-923/2007

Liegenschaftskarte:

Stadt Georgsmarienhütte, Gemarkung Georgsmarienhütte, Flur 9

Herausgegeben von der Vermessungs- und Katasterbehörde Osnabrück

Diese Anpassung des Flächennutzungsplans hat dem Rat der Stadt Georgsmarienhütte zum Satzungsbeschluss (§ 10 BauGB) über den Bebauungsplan Nr. 250 "Suendorfweg 12" am 06.03.2008 vorgelegen.

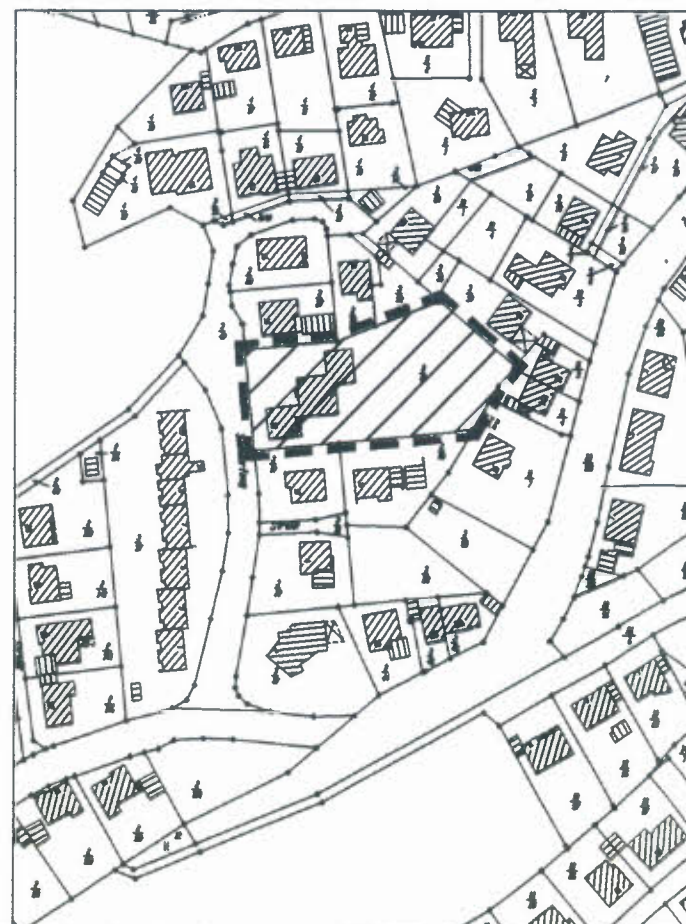
Georgsmarienhütte, den 07.03.2008

gez. Lunte

Bürgermeister

S

Angepasste Flächennutzungsplandarstellung



Planzeichenerklärung

-  Wohnbauflächen
-  Geltungsbereich der Anpassung


M. 1:2500

Beglaubigung

Die Richtigkeit der Abschrift/Kopie wird beglaubigt.
Es wird festgestellt, dass die beglaubigte Abschrift mit dem genannten Schriftstück übereinstimmt.

Georgsmarienhütte, 21.05.08

Der Bürgermeister
im Auftrag




**GEORGS
MARIEN
HÜTTE**

ABSCHRIFT

STADT GEORGMARIENHÜTTE
ANPASSUNG DES FLÄCHENNUTZUNGSPLANS
GEM. § 13a (2) 2 BauGB
IM RAHMEN DER AUFSTELLUNG
DES BEBAUUNGSPLANS NR. 250

PLANUNGSBÜRO FLASPÖHLER FALKENWEG 16 31840 HESSISCH OLDENDORF

FON: 0 (49) 51 52 - 96 24 66 FAX: 0 (49) 51 52 - 96 24 66 www.peter-flaspoeehler.de