



Darstellungen gemäß § 5 (BBauG vom 18. 08. 1976, BGBl. I, S. 2256)
und der BauNVO vom 15. 09. 1977 (BGBl. I, S. 1763) und der Plan -
zeichenverordnung vom 19. 01. 1965 (BGBl. I, S. 21)


ZEICHENERKLÄRUNG FÜR DIE FLÄCHEN- NUTZUNGSPLANÄNDERUNG



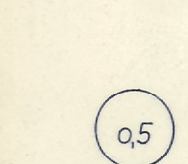
Art der baulichen Nutzung
reines Wohngebiet




allgemeines Wohngebiet



Flächen für die Forstwirtschaft



Maß der baulichen Nutzung
Geschosflächenzahl



Grünflächen
Friedhof
Regenrückhaltebecken
Turnhalle
Kinderspielplatz



öffentliche Parkflächen



öffentliche Fußwege



Umgrenzung der Flächen, die
dem Landschaftsschutz unterliegen (Vorschlag
des Stadt Georgsmarienhütte)
Vergl. Verfügung vom 12. März 1979 - 309-21101-59019
Geltungsbereich der Flächennutzungsplanänderung

FLÄCHENNUTZUNGSPLAN DER STADT GEORGSMARIENHÜTTE

II. ÄNDERUNG

M. 1:5 000

DER RAT DER STADT GEORGSMARIENHÜTTE HAT IN SEINER SITZUNG AM
19.12.1977 GEMÄß § 2 (1) BBAUG VOM 18.08.1976 (BGBl. I S. 2256)
DIE AUFSTELLUNG DIESES PLANES BESCHLOSSEN. DER BESCHLUß WURDE
AM 23.02.1978 ORTSÜBLICH BEKANNTGEMACHT.

GEORGSMARIENHÜTTE, DEN 05.12.1978

BÜRGERMEISTER




STADTDIREKTOR

BEARBEITET: STADT GEORGSMARIENHÜTTE
- BAUAMT -

DIESER PLAN HAT GEMÄß § 2a (6) BBAUG VOM 18.08.1976 IN DER ZEIT
VOM 01.08.1978 BIS 01.09.1978 ÖFFENTLICH AUSGELEGEN. ORT UND ZEIT
DER ÖFFENTLICHEN AUSLEGUNG WURDEN AM 22.01.1978 ORTSÜBLICH BE-
KANNTGEMACHT.

GEORGSMARIENHÜTTE, DEN 05.12.1978

BÜRGERMEISTER



STADTDIREKTOR

DER RAT DER STADT GEORGSMARIENHÜTTE HAT IN SEINER SITZUNG AM
15.11.1978 DIESEN PLAN BESCHLOSSEN.

GEORGSMARIENHÜTTE, DEN 05.12.1978

BÜRGERMEISTER



STADTDIREKTOR

Diese 2. Änderung des Flächennutzungsplanes ist
gemäß § 6 des BBauG in der Fassung vom 18. Aug. 1976
(BGBl. I S. 2256) mit Verfügung
vom 12. MRZ. 1979 AZ. 309-21101-59019
ohne Auflagen genehmigt worden.
Oldenburg, den 12. MRZ. 1979

Bez. Reg. Weser-Ems
Im Auftrage
gez. Wanke
Baudirektor

DIE MIT VERFÜGUNG DES HERRN REGIERUNGSPRÄSIDENTEN VOM 12.03.79.
AUSGESPROCHENE GENEHMIGUNG GEMÄß § 6 BBAUG IST AM 12.04.79. ORTS-
ÜBLICH BEKANNTGEMACHT WORDEN. DER FLÄCHENNUTZUNGSPLAN IST AM
12.04.79. WIRKSAM GEWORDEN.

GEORGSMARIENHÜTTE, DEN 20.04.1979

gez. Rolfes
STADTDIREKTOR